

СТРОЙГЕНПЛАН НА ЗЕМЛЯНЫЕ РАБОТЫ М 1:500

ЭКСПЛИКАЦИЯ ВРЕМЕННЫХ ЗДАНИЙ И СООРУЖЕНИЙ

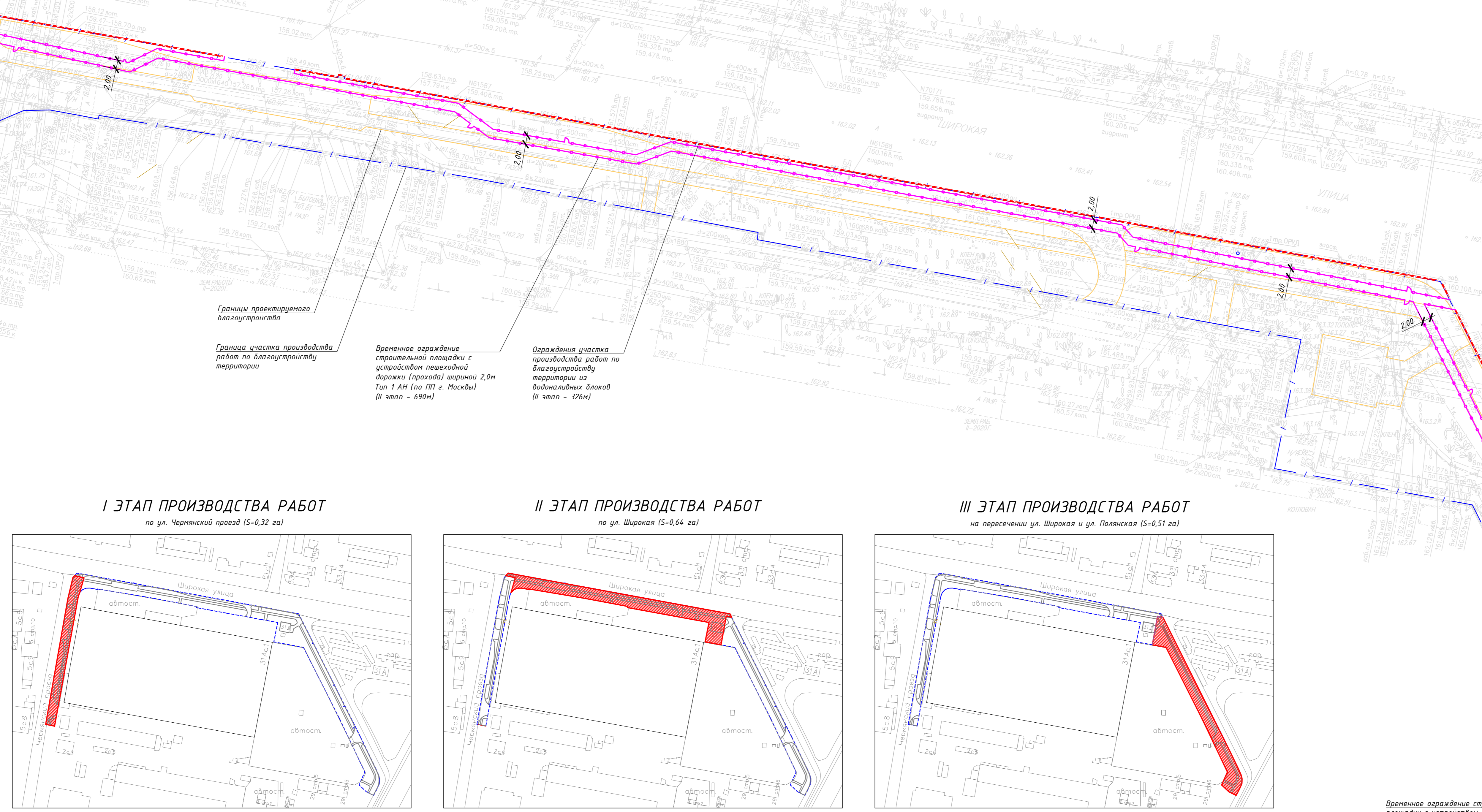
Поз	Наименование	Кол-во	Примечание
1	Пункт мойки колес автотранспорта	1 шт	КАРСЧЕР (1 шт. на этап)
2	Временные дороги		Существующее асф/б покрытие
3	Дорожный знак 125 "Дорожные работы"	2 шт	по ГОСТ Р 52290-2004
4	Дорожный знак 32 "Ограничение движения"	2 шт	по ГОСТ Р 52290-2004
5	Щит с реkvизитами и схемой движения	2 шт	
6	Ограждение строительной площадки в I этапе производства земляных работ	464 м	Тип 1 АН (по ПП г. Москвы)
7	Ограждение строительной площадки в II этапе производства земляных работ	255 м	Тип 1 АН (по ПП г. Москвы)
8	Ограждение строительной площадки в III этапе производства земляных работ	316 м	Водоналивные флажки
9	Стенд с противопожарным инвентарем	1 шт	(1 шт. на этап)

НОРМЫ КОМПЛЕКТАЦИИ ПОЖАРНЫХ ЩИТОВ
КЛАСС ПОЖАРА - А, ТИП ЩИТА ЩП-А

ММР п/п	Наименование первичных средств пожаротушения, немеханизированного инструмента и инвентаря	Пожарный щит ЩП-А
1	Огнетушители порошковые вместимостью 5 кг	2
2	Лоп	1
3	Ведро	2
4	Багор	1
5	Лопата штыковая	1
6	Лопата совковая	1
7	Емкость для хранения воды 0,2м ³	1
8	Насос ручный (автономный)	1

ПРИМЕЧАНИЯ

- Проект производства работ (ПТР) по установке временного ограждения разработан при выполнении благоустройства территории на объекте "Организация внешней транспортной и инженерной инфраструктуры в целях реализации объекта: Многофункциональный торговый комплекс «ГЛОБИС» по адресу: г. Москва, СВАО, ул. Полянка, д. 31А".
- ПТР выполнен в соответствии со следующими документами:
 - Постановление Правительства Москвы № 284-ПП от 19 мая 2015 года "Об утверждения порядка оформления заказов (заказов) на проведение земляных работ, установку временных ограждений, размещения временных объектов в городе Москве";
 - Постановление Правительства Москвы № 299-ПП от 19 мая 2015 года "Об утверждении Порядка проведения земляных работ, установки временных ограждений, размещения временных объектов в городе Москве". В соответствии с Постановлением Правительства Москвы № 299-ПП от 19 мая 2015 года приняты следующие места ведения работ по п. 1.1.1. (П);
- Ограждение выполняется согласно «Альбому проектных решений ограждений объектов строительства» (выполнен ООО ПТФ «ПРОЕКТ-РЕАЛИЗАЦИЯ», 2014 год).
- Работы на объекте производятся последовательно в 3 этапа (см. схемы производства работ) совместно с остальными работами, связанными в проектной и рабочей документации на объект для функционирования парковочной площадки в условиях ремонтно-дорожных работ. Каждый новый этап работ сопровождается площадью для функционирования дорожной территории, зрительная схема:
- До начала работ по благоустройству необходимо выложить подстилающие работы на строительных:
 - установку дорожных знаков по ГОСТ Р 52290-2004 125 "Дорожные работы"; 32 "Ограничение движения" перед каждым подстилающим флажком на первом этапе строительства работ для информирования водителей личных транспортных средств;
 - установку пункта мойки колес (автономно одной для каждого из этапов производства работ)
- В качестве покрытия временных дорог на территории строительной площадки используется существующее асфальтобетонное покрытие парковочной зоны объекта, демонтированное в процессе ремонтных работ.



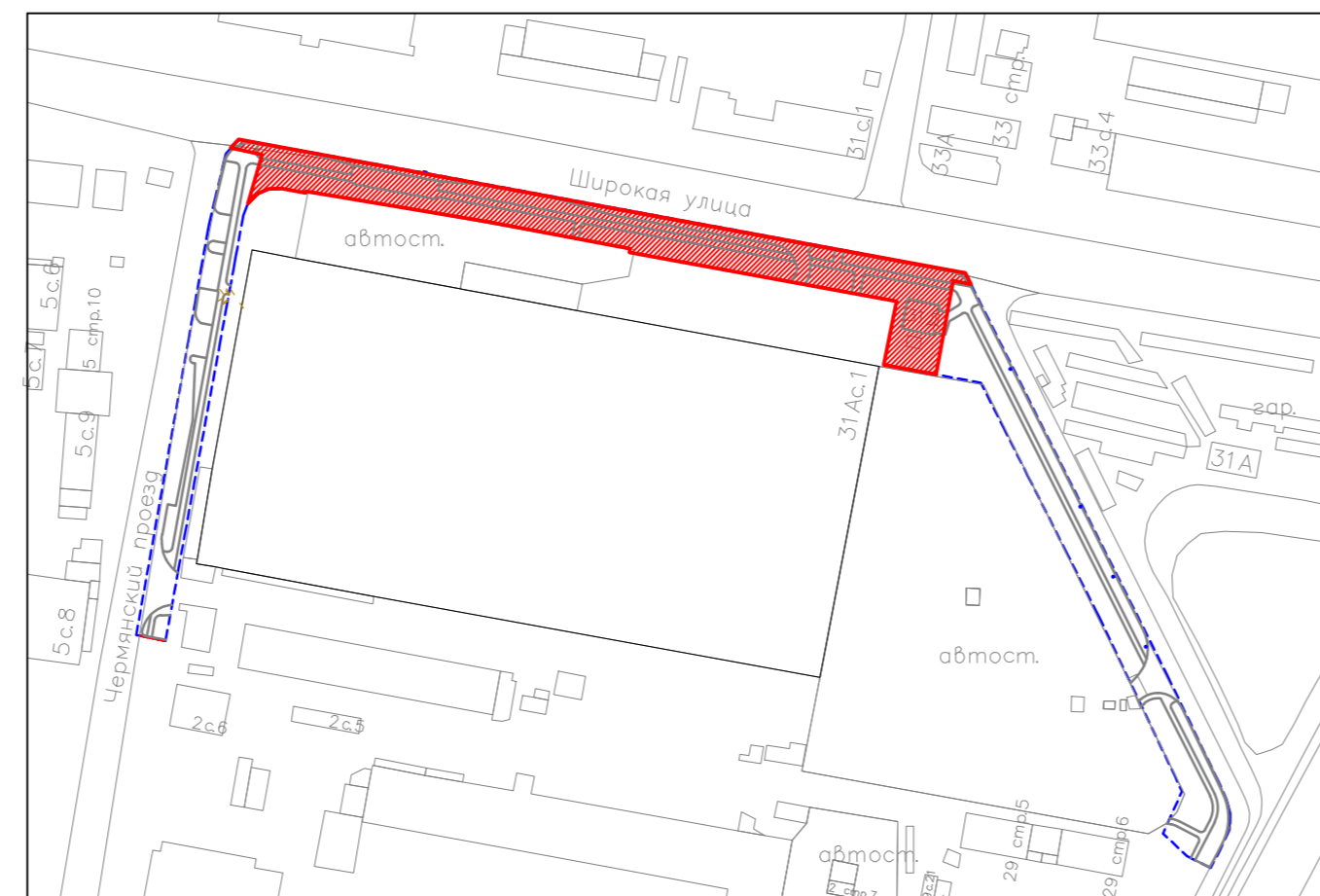
I ЭТАП ПРОИЗВОДСТВА РАБОТ

по ул. Чернышевский проезд (S=0,32 га)



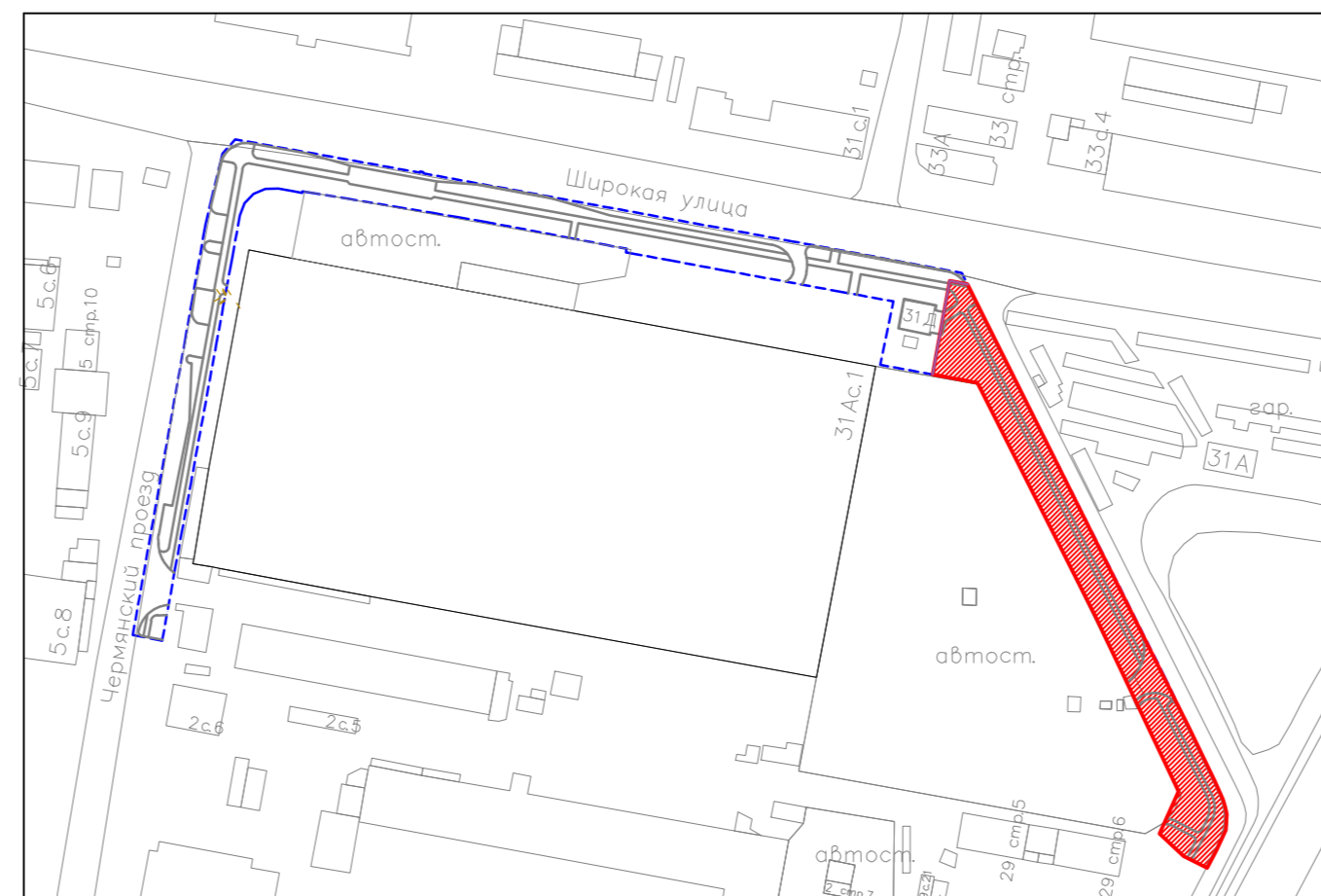
II ЭТАП ПРОИЗВОДСТВА РАБОТ

по ул. Широкая (S=0,64 га)



III ЭТАП ПРОИЗВОДСТВА РАБОТ

на пересечении ул. Широкая и ул. Полянская (S=0,51 га)



Границы проектируемого благоустройства

Граница участка производства работ по благоустройству территории

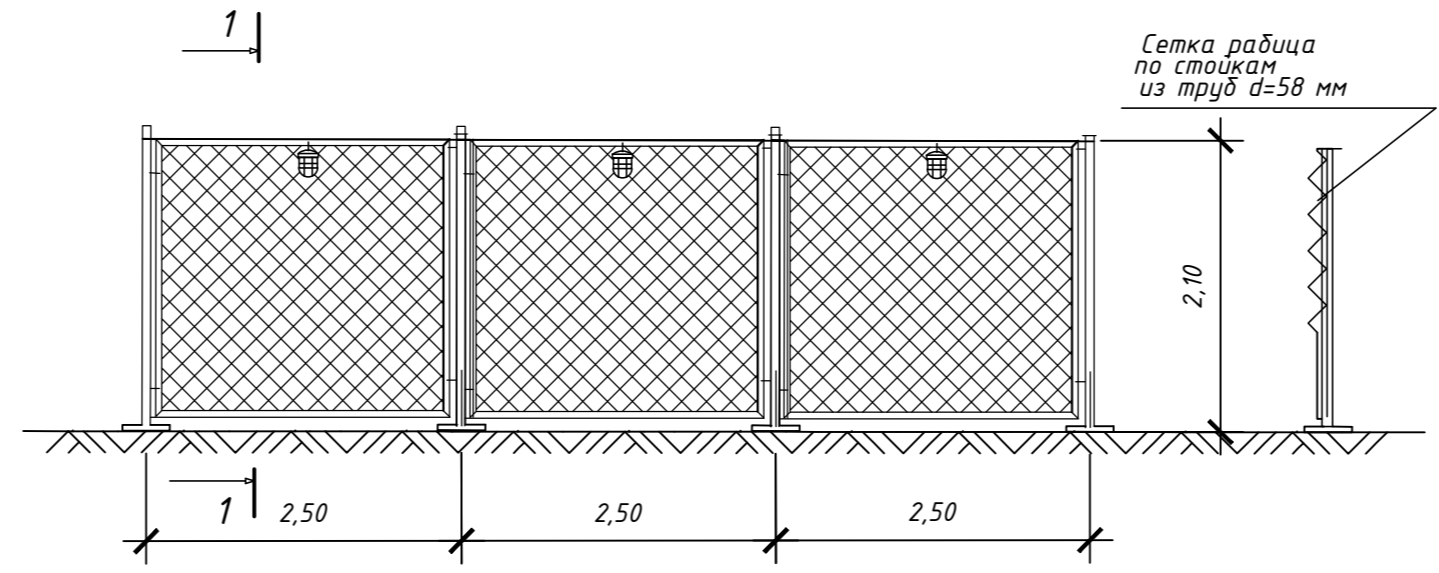
Временное ограждение строительной площадки с устройством пешеходной дорожки (прохода) шириной 2,0м Тип 1 АН (по ПП г. Москвы) (II этап - 464м)

Ограждение участка производства работ по благоустройству территории из водоналивных флажков (I этап - 255м)

Условные обозначения линий градостроительного регулирования

КРАСН. — границы территории объекта пользования участками	ЖЕЛ. — границы территории объекта пользования участками	ЗЕЛЕНАЯ — границы территории объекта пользования участками
СИНЯЯ — границы территории объекта пользования участками	КОРАЧАЖНЫЕ — границы территории объекта пользования участками	КОРАЧАЖНЫЕ — границы территории объекта пользования участками
КОРАЧАЖНЫЕ — границы территории объекта пользования участками	КОРАЧАЖНЫЕ — границы территории объекта пользования участками	КОРАЧАЖНЫЕ — границы территории объекта пользования участками
КОРАЧАЖНЫЕ — границы территории объекта пользования участками	КОРАЧАЖНЫЕ — границы территории объекта пользования участками	КОРАЧАЖНЫЕ — границы территории объекта пользования участками
КОРАЧАЖНЫЕ — границы территории объекта пользования участками	КОРАЧАЖНЫЕ — границы территории объекта пользования участками	КОРАЧАЖНЫЕ — границы территории объекта пользования участками

ОГРАЖДЕНИЕ СТРОИТЕЛЬНОЙ ПЛОЩАДКИ



УСЛОВНЫЕ ОБОЗНАЧЕНИЯ

—	Временное ограждение участка производства работ водоналивными флажками
—	Временное ограждение строительной площадки
—	Граница участка производства работ по благоустройству территории
—	Граница проектируемого благоустройства
—	Дорожный знак 125 "Дорожные работы"
—	Дорожный знак 32 "Движение запрещено"

Условные обозначения подземных инженерных коммуникаций

—	водопровод (водопровод)	—	водосток
—	канализация	—	теплосети
—	газопровод	—	кабель МОСГОРСИЕТ
—	кабель МОСЭНЕРГО	—	кабель ДС
—	кабель телевидения	—	кабель связи СИО
—	кабель МПС	—	электропровод
—	кабель радио	—	кабель
—	водосток	—	телефон-кабель
—	кабель МОСЭЛЕКТРОТРАНС	—	кабель
—	армированный кабель связи	—	кабельный коллектор МОСЭНЕРГО
—	блочная канализация МОСЭНЕРГО	—	бездействующая прокладка
—	кабель заземления	—	проекты
—	общий коллектор		

27-06/20-ППР1

Организация внешней транспортной и инженерной инфраструктуры в целях реализации объекта: Многофункциональный торговый комплекс «ГЛОБИС» по адресу: г. Москва, СВАО, ул. Полянка, д. 31А.

Исполнитель: ООО "Фил. Проект"
 Стадия: Лист 2 из 2